

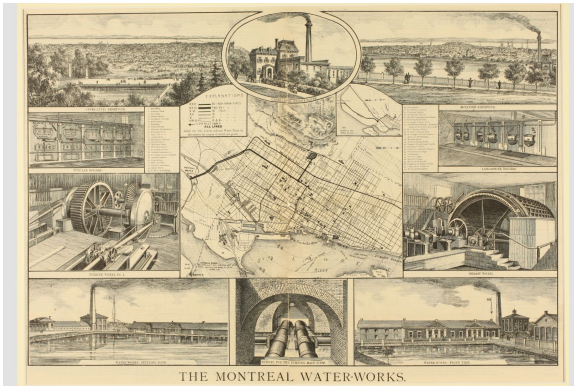


Carte

<https://collections.pacmusee.qc.ca/objets/carte-2010-075/>

Collections / Environnement et urbanisme / carte



Licence CC BY-NC-ND 4.0

Plan du système d'aqueduc de Montréal publiée le 15 mars 1879 dans :
Canadian Illustrated News, p. 169, Vol. XIX, No 11. En anglais.

Numéro d'accèsion 2010.75

Artiste / Auteur Haberer, Eugene

Date 1879-03-15

Matériaux encre, papier

Dimensions 41 x 57,5 cm

Contexte historique

Dès sa publication initiale en octobre 1869, le Canadian Illustrated News est le premier périodique à publier des photogravures en demi-teintes à partir de photos. Jusqu'à sa dernière publication en décembre 1883, le magazine, premier journal illustré publié à Montréal, produit 15 000 similigravures de grande qualité qui portent sur l'actualité locale, nationale et internationale. La version française du magazine, l'Opinion publique, est également publiée à Montréal de 1870 à 1883.

Le 15 mars 1879, grâce à la publication de cette carte du plan d'aqueduc de Montréal, ses lecteurs se familiarisent avec l'évolution du système d'aqueduc et ses sites comme le tunnel de pompage des canalisations principales et le bassin de décantation.

Le réseau d'aqueduc montréalais a grandement évolué. C'est en 1801 que des intérêts privés dotent la ville d'un réseau privé de distribution de l'eau. Malgré des améliorations au réseau, la demande sans cesse croissante affaiblit la compagnie privée et la ville se porte propriétaire des actifs de l'entreprise en 1845. À la suite des incendies de 1852, elle entreprend une réfection complète du réseau. Complétée en 1856 au pied de l'avenue Atwater, le premier aqueduc ne répond déjà presque

plus à la demande montréalaise. L'année suivante, des travaux qui s'étendent sur le reste du 20e siècle visent une nouvelle expansion des capacités du réseau, permettant graduellement à l'ensemble de la population montréalaise d'avoir un accès à l'eau à domicile.

© Collection Pointe-à-Callière, 2010.075